


# RONDA

15-44  
(1051)



LEYENDA

MAPA DE SITUACION DE FOTOGRAFIAS MUESTRAS Y COLUMNAS ESTRATIGRAFICAS



INSTITUTO GEOLOGICO Y MINERO DE ESPAÑA

RONDA 15/44 1051

E. 1:50.000

Table with 2 columns: Formaciones Postorogénicas, Cuaternario, Plioceno, Mioceno, Tortonense.

Table with 2 columns: Formaciones Tecto-Sedimentarias, Cuenca de Ronda, Mésiniense, Tortonense.

Table with 2 columns: Zona Subbética, Subbético Interno - Sub. In., Inferior, Paleoceno, Superior.

Table with 2 columns: Zona Subbética, Subbético Interno - Sub. In., Paleoceno, Superior, Inferior, Albiense, Nalm, Dogber, Lias, Keuper, Muschelkalk.

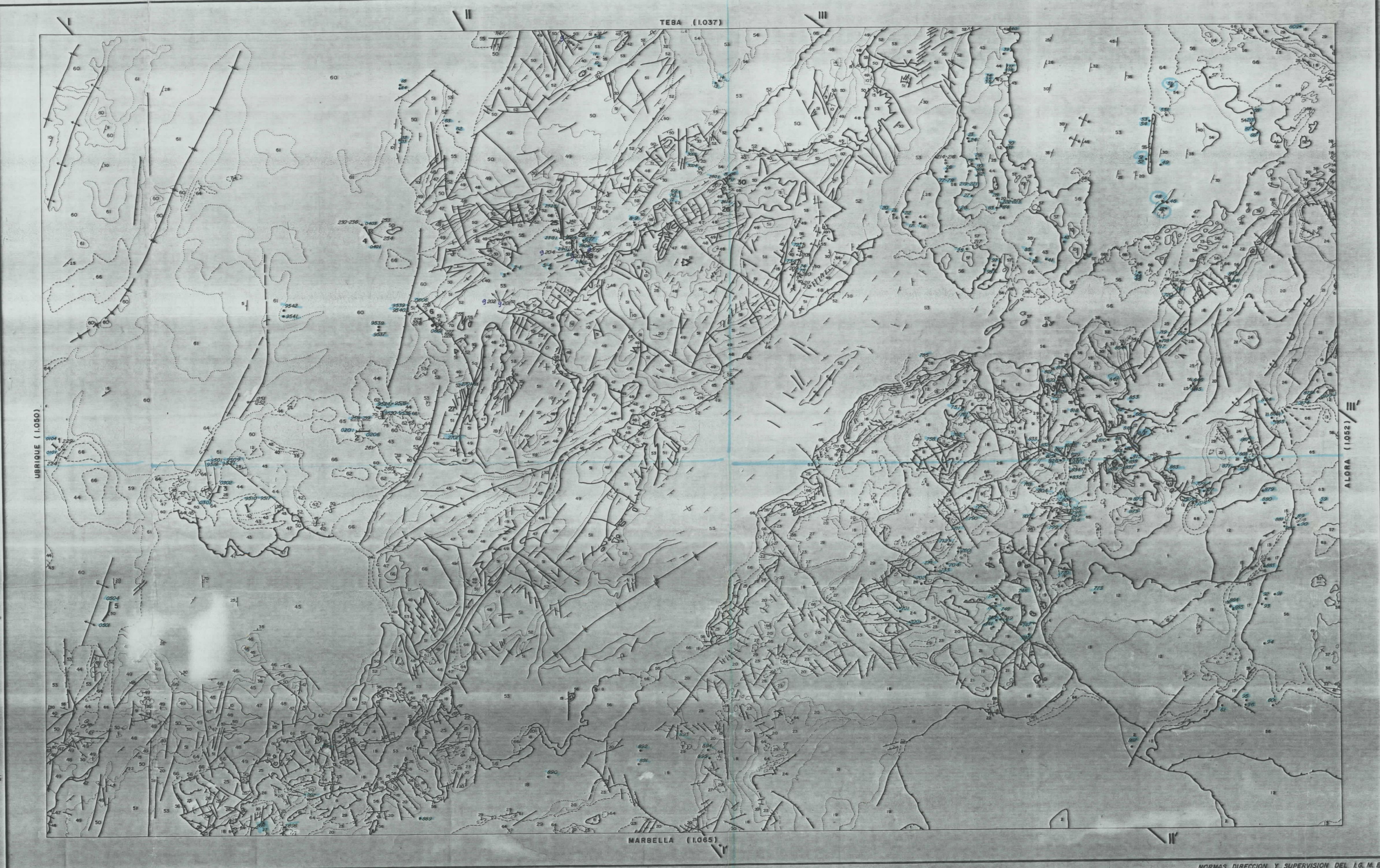
Table with 2 columns: Zona Circumbética-Cir, Complejo Predorsaliano - C.P.D., MIOC. INFERIOR, SUPERIOR, Oligoceno, Priaboni, Luteciense, Paleoceno, Superior, Neocomiense, Dogber, Toarciense, Pliensbach, Sinemur, Hettang, Rhetiense, Superior.

Table with 2 columns: Complejo Dorsaliano - C.D., MIOC. INFERIOR, SUPERIOR, Oligoceno, Priaboni, Luteciense, Paleoceno, Superior, Neocomiense, Dogber, Toarciense, Pliensbach, Sinemur, Hettang, Rhetiense, Superior.


Table with 2 columns: Zona Bética - Bet, Complejo Malaguide - C.M., MIOC. AQUITANIENSE, OLIV. SUPERIOR, TRIASICO, Permico, Carbonifero, Medio-Superior, Inferior, Silurico.

Table with 2 columns: Sucesion Alpujarride - Sal, Terciario, Triasico, Inferior, Paleozoico.

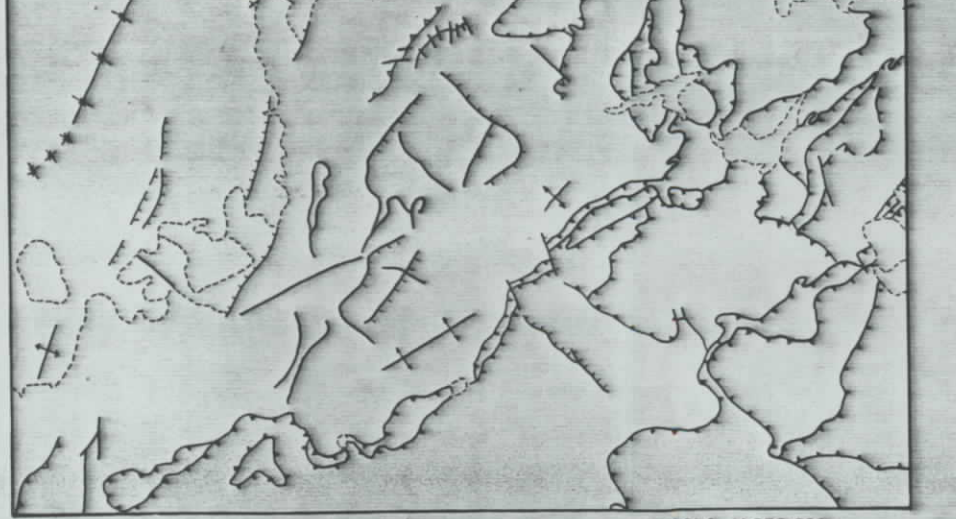
- SIMBOLOGIA: Contacto concordante, discordante, discordante, traza de capa, falla, contacto tectónico, falla normal, falla inversa, cabalgamiento, anticlinal, estratificación, fotografías.



ESCALA 1:50.000

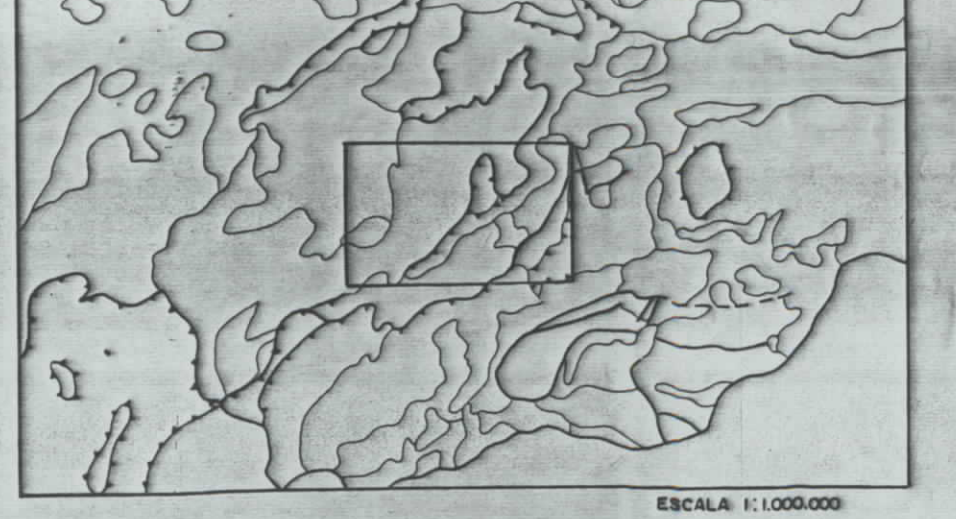


ESQUEMA TECTONICO



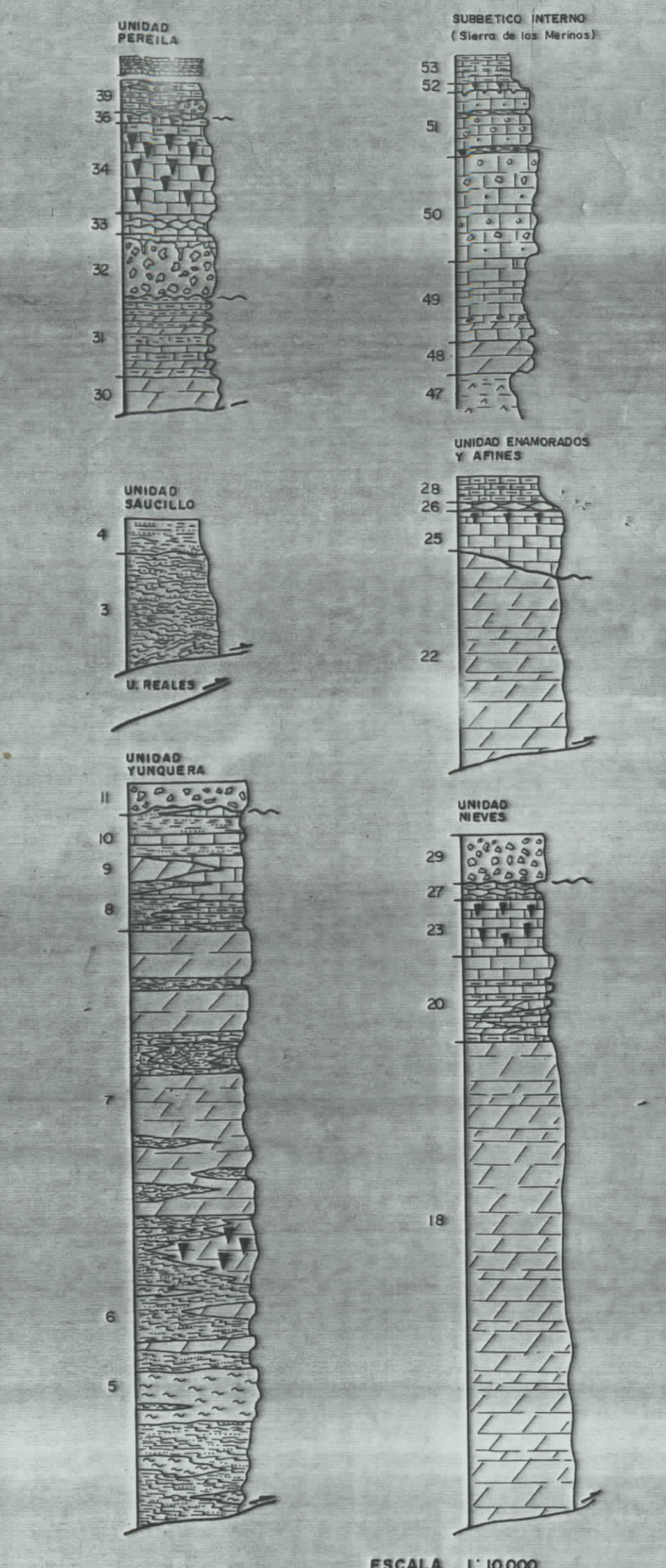
- Legend for tectonic schematic: Cuaternario, Formaciones postorogénicas, Formaciones tecto-sedimentarias, Zona Subbética, Sub. Interno, Zona Circumbética, Zona Bética, Zona Subbética Malaguide, Peridotitas.

ESQUEMA REGIONAL



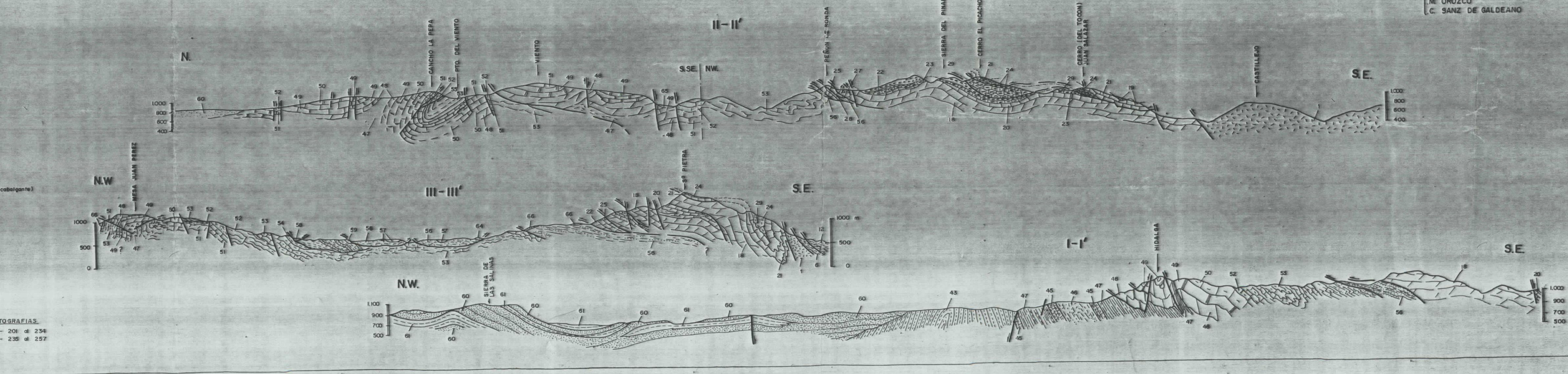
- Legend for regional schematic: Cuaternario, Plioceno, Mioceno, Formaciones tecto-sedimentarias, Zona Subbética, Sub. Interno, Sub. Indiferenciado, Trias, Zona Circumbética, Complejo Predorsaliano, Complejo Dorsaliano, Zona Bética, Malaguide, Alpujarride, Peridotitas.

COLUMNAS ESTRATIGRAFICAS DE LAS PRINCIPALES UNIDADES O ZONAS



ESCALA 1:10.000

NORMAS, DIRECCION Y SUPERVISION DEL I.G.M.E. GEOPRIN S.A. [A. DEL OLMO SANZ, T.C.R. S.A. [E. MORENO SERRANO, A. CAMPOS FERNANDEZ, A. ESTEVEZ, Y. GARCIA-DUEÑAS, J. GARCIA-RUSSELL, A. MARTIN PLASAR, M. OROZCO, C. SANZ DE GALDEANO]



MUESTRAS: OS - 1 al 98, VO - 200 al 300, AE - 700 al 898, FM - 900 al 9542, NE - 010 al 0406. FOTOGRAFIAS: OS - 208 al 236, VO - 238 al 252.